



Værd at opleve


- 1 Råbjerg Mile.** Danmarks største vandreklit, og en af de af de største af sin art i Europa. Milen er en miniørken på næsten én kvadratkilometer, den rummer fire millioner kubikmeter sand, og det højeste punkt er cirka 40 meter over havet. Milesøerne vest for milens fod er botanisk meget interessante. Her vokser bl.a. soldug og pilledrager.
- 2 Sandflugtslandskab.** Sandflugten foregik bl.a. i de hvide klitter yderst mod vandet. Her plantede man hjælme og marehalm, som bremsede sandflugten. Det kaldtes 'at plante tag over klitten'. Når du går lang kysterne - både ved Skagerrak og ved Kattegat, kan du se store områder med marehalm og hjælme, som stadig endnu holder på sandet.
- 3 Plantagens små søer.** I plantagen findes 4 søer, Tudsehavet, som er en idyllisk, moseomkranset skovsø. Padesø og Lillesø, som er små skovomkransede søer samt Birkesø ikke langt fra Bunken Strand Camping. Sidstnævnte må du fiske i, forudsat, at du har løst gyldigt fisketegn.
- 4 Parabelklit.** Hvis man ser Råbjerg Mile oppe fra, har den form af en halvmåne - det kaldes også en parabelklit. Sandet på vestsiden bliver blæst af vinden op over milen og lægger sig på milens østside, på læsiden. Derved 'vandrer' den af sted hen over Skagen Odde et lille stykke hver eneste dag fra Skagerrak mod Kattegat.
- 5 Højdepunkter.** Flagbakke midt i Bunken Plantage ligger 22 meter over havets overflade. Det er ikke så højt som Rævebakkes 31 meter. Men til gengæld var det fra Flagbakke, at Dannebrog vejrede, når Kong Chr. X besøgte sin villa i Skagen.
- 6 Sperrbatterie Aalbæk Bucht.** Ved Fårebakke i Bunken Klitplantage er der et dystert minde fra 2. Verdenskrig. Et forsvarsanlæg med 13 betonbunkere udgjorde "Sperrbatterie Aalbæk Bucht", Aalbækbugt Batteri. Her var flere hundrede tyske soldater bosat under krigen. Man kan stadig se fundamenterne til de store kanoner og følge de gamle løbegange i anlægget.


Praktiske oplysninger


Råbjerg Mile ligger i det nordlige Vendsyssel mellem Ålbæk og Skagen. Den er en del af Bunken Klitplantage, som strækker sig fra milen mod øst og helt ud til Kattegat i vest.


 Toget mellem Frederikshavn og Skagen stopper ved Bunken Trinbrædt i plantagens sydlige ende. Herfra kan du gå ad skovvejene, stierne og de markerede vandreruter eller besøge bålhytten og teltpladsen.

 Hold altid hunden i snor. I "Døde Skov" må hunden være uden snor, hvis den er under kontrol.

 Du er velkommen til at cykle på vejene i Bunken Klitplantage. De nationale cykelruter Vestkyststien og Øskystrutten går igennem plantagen.

 Rideruten i Nordvendsyssel krydser ind gennem plantagen og den særlige natur. Ryttere må også ride på asfalterede veje og på grusveje, der er mindst 2.5 m brede - her skal de ride i siderabatten eller i midten af vejen (ikke på cykelruter).

 God teltplads med bålhytte og drikkevand ved Bunken Trinbrædt. Fri teltning i den centrale del af plantagen giver gode muligheder for at overnatte under åben himmel.

 På shelterpladsen syd for milen er der bålplads, vand og toilet. Husk at tage dit affald med dig, når du forlader stedet.

Læs mere i Naturstyrelsens digitale guide til Råbjerg Mile og Bunken Klitplantage på nst.dk/raabjerg-mile
Se aktuelle arrangementer på udinaturen.dk



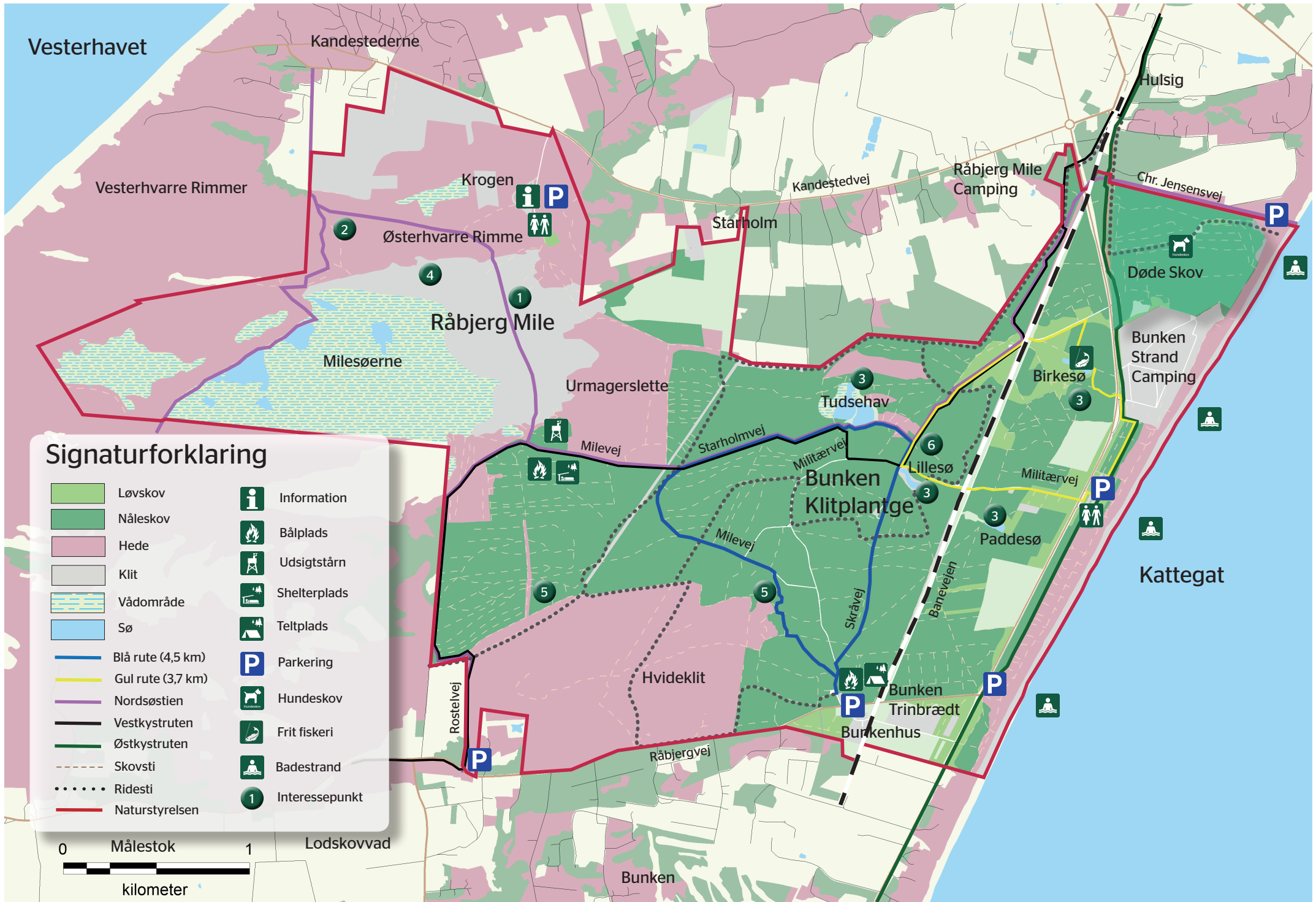
Miljø- og Fødevarerministeriet
Naturstyrelsen
Tlf. 72 54 30 00
naturstyrelsen.dk



Miljø- og Fødevarerministeriet
Naturstyrelsen

Råbjerg Mile og Bunken Klitplantage





Vesterhavet

Kandestederne

Vesterhvarre Rimmer

Krogen

Østerhvarre Rimme

Starholm

Kandestedvej

Råbjerg Mile Camping

Hulsig

Chr. Jensensvej

Døde Skov

Råbjerg Mile

Milesøerne

Urmagerslette

Tudsehav

Birkesø

Bunken Strand Camping

Milevej

Starholmvej

Militærvej

Lillesø

Militærvej

Paddesø

Kattegat

Bunken Klitplantge

Milevej

Hvideklit

Bunken Trinbrædt

Burkenhus

Rostelvej

Råbjergvej

Bunken