
















Signaturforklaring:

-  Område med særskilt vandretursfolder
-  Nordsøstien
-  National eller regional cykelrute
-  Turistinformation
-  Vandrerhjem
-  Campingplads
-  Primitiv lejrplads
-  Kro/hotel med overnatning
-  Spisested
-  Parkerings-/rasteplass
-  Fugle-/udsigtstårn
-  Dagligvarebutik
-  Kiosk
-  Få mere at vide om denne lokalitet på www.northseatrail.org
-  Kirke

Målestok: 1: ca. 65.000



© Kort- og Matrikelstyrelsen 1992/KD.86.1029

1 Bunkermuseet.



Danmarks eneste udgravede komplette tyske forsvarsanlæg fra 2. Verdenskrig, der er åbent for publikum. Området, der ligger mellem Hirtshals Fyr og Danlands feriehotel Fyrklit, dækker et område på 450 gange 750 meter og er i dag fritlagt og fungerer som frilandsmuseum.

2 Hirtshals Fyr.



Fyret blev bygget i 1862 og tændt første gang i januar 1863. Gennem mere end 100 år har det vejledt de sejlene. Fyret er 35 m højt og har en fokushøjde på 57 m.o.h. Fyret er stadig i drift.

3 Hirtshals.

Driftig fiskeri- og handelsby med færgeforbindelse til Larvik, Kristiansand og Bergen-Stavanger. De fine badestrande, havnemiljøet og "trappen" er et besøg værd. Hirtshals Museum er indrettet i et fiskerihjem bygget af kampesten i 1880. Museet viser, hvordan en fiskerfamilie levede på den tid. To af de ældste bådtyper med fiskeredskaber, der blev brugt af lokale fiskere, er udstillet. Museet rummer også en fin udstilling om bjesk og bjeskplanter.



4 Nordsømuseumet.

På Nordsømuseumet kan man få et indendende indblik i fiskenes liv i Nordsøen. Der er masser af akvarier med de forskellige fiskearter, der er at finde i Nordsøen. Udenfor er der et stort sælarium med undervandstunnel. Oceanariet, et kæmpe akvarium, er med 4.5 mio liter havvand, et af Europas største akvarier. Tusindvis af fisk danner elegante stimer i evig bevægelse. Vær med, når dykkere håndfodrer fiskene.



5 Uggerby Å.

Udspringer i Sterup og løber via Sindal, Mosbjerg og Uggerby med udløb mellem Hirtshals og Tversted. Fra Sindal og til dens udløb er åen ureguleret og på sine steder dyb og med moderat strøm. Især den nedre del af åen er med store sving og stejle skrænter. Terrænet skifter fra flade marker til dybe slugter. Åen er et populært mål for kanosejls og lystfiskeri.

6 Tversted.

Lille hyggelig landsby med kun 500 faste indbyggere, som dog mangedobles i turistsæsonen. Byen har bevaret sit oprindelige landsbymiljø. Tversted ligger helt ud til Vesterhavet og er nabo til store naturområder. Tversted Kirke er en romansk kirke fra 1100-tallet, altertavlen er fra 1600-tallet.



7 Tversted Søerne.



Søerne er blevet til i årene 1948-52 ved opdæmning af det lille bækløb "Hvarrebæk". Tversted Søerne er året rundt et velbesøgt udflygtsmål og et yndet tilholdssted for grænder, blishøns og rørhøns.

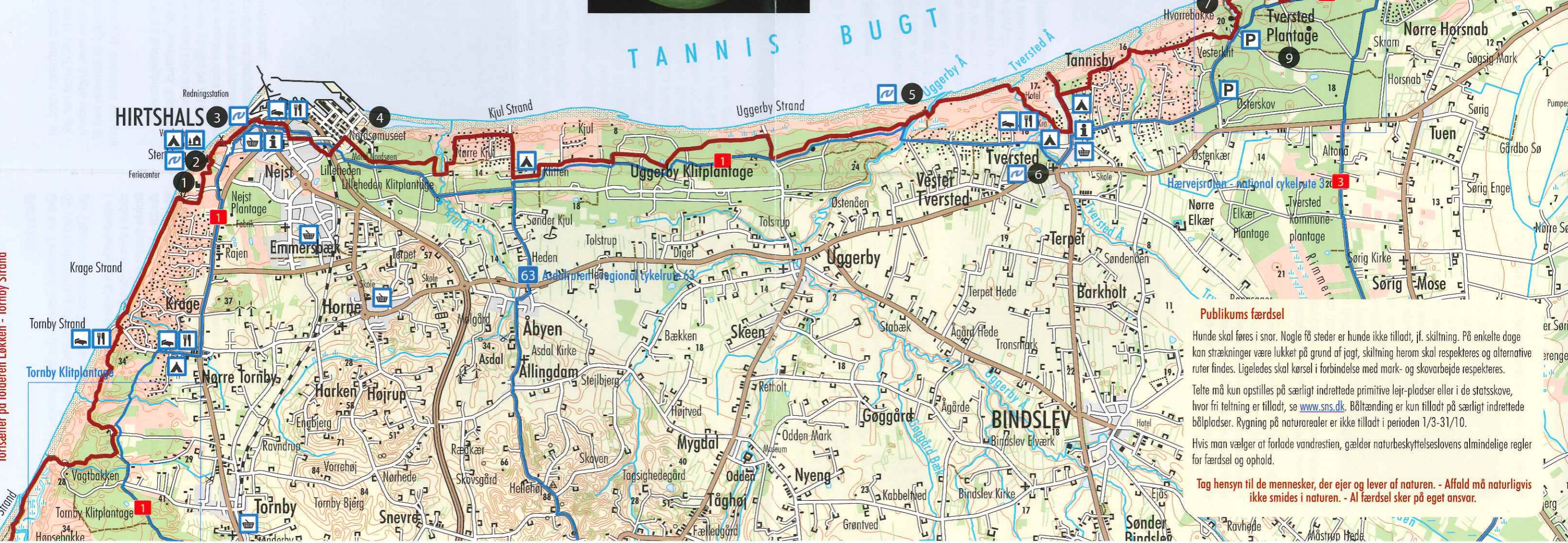
8 Østerklit Stokmølle.

Det er laden til en parallelgård fra 1872, hvor stuehuset (rållingen) nedbrændte i 1981, der huser møllen. En stokmølle er en lille vindmølletype, der placeres på taget. Ofte på en lade, hvor en kombineret stål- og trækonstruktion udgør møllen. Vingene trækker via en 'stok' ned gennem taget en kværn eller andre redskaber. Se beskrivelse på den anden side.

9 Tversted Klitplantage.

Plantagen er en af de ældste af klitplantagerne i Nordjylland. Tilplantningen blev påbegyndt i 1858 og dækker nu 775 ha. Plantagen har en forholdsvis beskyttet beliggenhed i bunden af Tannis Bugt.

fortsætter på folderen Skiveren - Ålbæk



Publikums færdsel

Hunde skal føres i snor. Nogle få steder er hunde ikke tilladt, jf. skiltning. På enkelte dage kan strækninger være lukket på grund af jagt, skiltning herom skal respekteres og alternative ruter findes. Ligeledes skal kørsel i forbindelse med mark- og skovarbejde respekteres.

Telte må kun opstilles på særligt indrettede primitive lejrpladser eller i de statskove, hvor fri teltning er tilladt, se www.sns.dk. Båltænding er kun tilladt på særligt indrettede bålplasser. Rygning på naturarealer er ikke tilladt i perioden 1/3-31/10.

Hvis man vælger at forlade vandrestien, gælder naturbeskyttelseslovens almindelige regler for færdsel og ophold.

Tag hensyn til de mennesker, der ejer og lever af naturen. - Affald må naturligvis ikke smides i naturen. - Al færdsel sker på eget ansvar.

fortsætter på folderen Løkken - Tornby Strand